



真庭いいんじゃない まちのフォトブック vol.2

令和7年度
真庭市 景観フォトブック



まちのフォトブックとは

真庭市にお住まいの方だけでなく、市外にお住まいの方にも、真庭市の景観の良さや、住み心地をもっと感じていただくための景観フォトブックです。

令和7年7月1日から8月31日に実施した「まちのたからを巡る景観スタンプラリー」の参加者アンケートで、みなさまから投稿いただいた写真を収録しております。

景観とは

景観とは風景、景色、ながめ。また、その美しさを指します。（広辞苑より）

真庭市は地域の自然、生活、歴史、伝統文化等の景観資源を活かしながら、「自然や歴史・文化による生きた景観と調和する杜市（とし）」を目指しています。



蒜山地区(津黒山山頂付近)

[グーグルマップ位置](#) [リンク](#)



蒜山地区(風のパレット付近)

[グーグルマップ位置](#) [リンク](#)



蒜山地区(八束ふるさとふれあい特産館付近)

[グーグルマップ位置](#) [リンク](#)



撮影者 あんこはこしあん

蒜山地区 (GREENable HIRUZEN付近)

[グーグルマップ位置](#) [リンク](#)



撮影者 ふいがろ


蒜山地区 (GREENable HIRUZEN付近)

[グーグルマップ位置](#) [リンク](#)



蒜山地区 (GREENable HIRUZEN付近)


[グーグルマップ位置](#) [リンク](#)



撮影者 ゴーゴーたくちゃん

蒜山地区 (GREENable HIRUZEN付近)

[グーグルマップ位置](#) [リンク](#)



撮影者 ゴーゴーたくちゃん

蒜山地区(ジョイフルパーク付近)

[グーグルマップ位置](#) [リンク](#)



湯原地区(ゆばら湯っ足り広場付近)

[ゲーグルマップ位置](#) [リンク](#)



撮影者 ゆうと

湯原地区(ゆばら湯っ足り広場付近)

[グーグルマップ位置](#) [リンク](#)



撮影者 ゴーゴーたくちゃん

湯原地区(ゆばら湯っ足り広場付近)

[グーグルマップ位置](#) [リンク](#)



撮影者 ゴーゴーたくちゃん

美甘地区(宿場桜付近)

[ゲーグルマップ位置](#) [リンク](#)



撮影者 ふいがろ

勝山地区(勝山町並み保存地区付近)

[グーグルマップ位置](#) [リンク](#)



勝山地区(勝山町並み保存地区付近)

[グーグルマップ位置](#) [リンク](#)



久世地区(旧遷喬尋常小学校付近)

[ゲーグルマップ位置](#) [リンク](#)



久世地区(旧遷喬尋常小学校付近)

[グーグルマップ位置](#) [リンク](#)



久世地区(旧遷喬尋常小学校付近)

[ゲーグルマップ位置](#) [リンク](#)



撮影者 匿名

落合地区(美作落合駅付近)

[グーグルマップ位置](#) [リンク](#)



落合地区(美作落合駅付近)

[グーグルマップ位置](#) [リンク](#)



撮影者 ゴーゴーたくちゃん

落合地区(美作落合駅付近)

[グーグルマップ位置](#) [リンク](#)



北房地区(諏訪洞付近)

[グーグルマップ位置](#) [リンク](#)



北房地区(諏訪洞付近)

[グーグルマップ位置](#) [リンク](#)



北房地区(諏訪洞付近)

[グーグルマップ位置](#) [リンク](#)



北房地区(諏訪洞付近)

[グーグルマップ位置](#) [リンク](#)



撮影者 ノーマル車

北房地区(北房ほたる公園付近)

[グーグルマップ位置](#) [リンク](#)



撮影者 うたまる

北房地区(北房ほたる公園付近)

[グーグルマップ位置](#) [リンク](#)



撮影者 うたまろ

北房地区(北房ほたる公園付近)

[ゲーグルマップ位置](#) [リンク](#)



撮影者 麦

北房地区(北房ほたる公園付近)

[グーグルマップ位置](#) [リンク](#)



北房地区(北房ほたる公園)

[グーグルマップ位置](#) [リンク](#)





真庭市

