


















# 真庭SDGsパートナー宣言書

企業・団体名 小林測量設計株式会社

代表者名 小林 祐介

次のとおり真庭市とともに持続可能な開発目標（SDGs）の達成に貢献することを宣言します。

## 1 関係するSDGs目標（ゴール）（○を入れてください。）複数選択可

 <p>①貧困</p>		 <p>②飢餓</p>		 <p>③保健</p>		 <p>④教育</p>	
 <p>⑤ジェンダー</p>		 <p>⑥水・衛生</p>		 <p>⑦エネルギー</p>		 <p>⑧成長・雇用</p>	○
 <p>⑨イノベーション</p>	○	 <p>⑩不平等</p>		 <p>⑪都市</p>	○	 <p>⑫生産・消費</p>	
 <p>⑬気候変動</p>		 <p>⑭海洋資源</p>		 <p>⑮陸上資源</p>		 <p>⑯平和</p>	
 <p>⑰実施手段</p>							

## 2 持続可能な開発目標（SDGs）の達成に貢献する内容

インフラ整備における地上3Dレーザ、UAV等を積極的に活用し3次元データ化することにより、生産性の向上、技術者の作業負担の軽減と成果の安定に取り組む、次世代にたいし新しい技術を活用することにより担い手育成に取り組む。

企業・団体の事業等において、持続可能な開発目標（SDGs）の達成にどのように貢献するか、1で○を入れたSDGs目標（ゴール）の達成にどのように貢献するかなどを記載してください。